



BARRIEREFREI

# Schwarzwald Barrierefrei erleben

[www.schwarzwald-barrierefrei-erleben.de](http://www.schwarzwald-barrierefrei-erleben.de)



© Titelbild: Charly Ebel



**LEADER**  
Aktionsgruppe  
Nordschwarzwald



**LEADER**  
Aktionsgruppe  
Mittlerer Schwarzwald



Die Schwarzwald-Region im Dreiländer-Eck nahe Frankreich und der Schweiz bietet nicht nur märchenhafte Landschaften oder altertümliche Städte und Dörfer.

# Vielfalt im Schwarzwald, eine Entdeckungsreise für alle.

Der Schwarzwald ist weltweit berühmt für seine kulinarischen Spezialitäten, wie Schwarzwälder Kirschtorte oder Schwarzwälder Schinken, aber eben auch für seine besondere Gastfreundschaft. 30 Gemeinden aus der Schwarzwald-Region präsentieren in dieser Broschüre eine zum Teil noch unbekannte Seite: Diese Broschüre soll Ihnen bei der Suche nach barrierefreien Tourismusangeboten in der Schwarzwald-Region behilflich sein. Wagen Sie eine Entdeckungstour und nutzen Sie die vielfältigen Möglichkeiten barrierefreier Informationsangebote.



© Gemeinde Gernsbach

## Reisen für die Seele

Reisen ist für jeden Menschen ein Grundbedürfnis und bringt Abwechslung und Erholung. Gehbehinderte Menschen, Menschen im Rollstuhl, sehbehinderte und blinde Menschen, schwerhörige und gehörlose Menschen, Menschen mit Lernschwierigkeiten und viele mehr treffen beim Reisen aber immer wieder auf Barrieren. Die Region Schwarzwald hat sich daher zum Ziel gesetzt, eines der schönsten Gebiete Deutschlands für alle Menschen gleichermaßen erlebbar zu machen. Egal, ob Sie einfach nur entspannen, oder ein Abenteuer erleben wollen, egal ob in Gruppen oder alleine. Wir sind auf Sie vorbereitet und freuen uns auf Sie. Also, begeben Sie sich auf eine Reise für die Seele und besuchen Sie uns im Schwarzwald.



© ariwari - Fotolia.com



© Gemeinde Oberharmersbach

### **Bequemer Service in diesem Heft: Mit QR-Codes ins Internet!**

So gehts: Fotografieren Sie QR-Codes (Ähnlich Strichcodes) mit Ihrem Mobiltelefon ab. Die Codes werden dann von einer kostenlosen Lese-Software als Internetseite geöffnet. Kein Eintippen der URLs, ein Foto des jeweiligen Codes genügt. Freie Lese-Software finden Sie im Internet oder im Apple-App-Store.



# Lassen Sie sich entführen.

Atemberaubende Panoramen, urige Täler, blühende Wiesen, wunderschöne Landschaften und einzigartige, zusammenhängende Waldflächen prägen das Landschaftsbild im Schwarzwald. Lassen Sie sich entführen in eine Welt von faszinierender Vielfalt in der Region rund um das Dreiländereck Deutschland, Frankreich und Schweiz.

# Hilfen zur Orientierung

Dieses Piktogramm zeigt an, dass Informationen für Menschen mit Gehbehinderung vorliegen. Sie finden zum Beispiel Informationen zur Zugänglichkeit eines Gebäudes sowie dem Vorhandensein von Sitzgelegenheiten oder Handläufen.



Informationen für Rollstuhlfahrer sind vorhanden, wenn Sie dieses Piktogramm sehen. Sie finden zum Beispiel Informationen zur stufenlosen Zugänglichkeit von Gebäuden oder Vermaßungen in Behindertentoiletten.



Sehbehinderte Menschen erhalten spezielle Informationen beim Vorhandensein dieses Piktogramms. Die Informationen geben zum Beispiel Auskunft über eine kontrastreiche Gestaltung oder die Verwendung einer serifenlosen Schrift.



Das Piktogramm für blinde Menschen zeigt an, dass es zum Beispiel Informationen zu vorhandenen Leitsystemen oder taktile Informationstafeln sowie ertastbare Exponate in Ausstellungen gibt.



Besonders aufbereitete Informationen für Menschen mit Hörbehinderung zeigt dieses Piktogramm an. Hierzu zählen neben optischen Signalen in verschiedenen Bereichen zum Beispiel auch eine eingebaute induktive Höranlage.



Dieses Piktogramm weist darauf hin, dass gehörlose Menschen spezielle Informationen erhalten. Dies können zum Beispiel visualisierte Signale oder Führungen durch einen Gebärdensprachdolmetscher sein.



Menschen mit Lernschwierigkeiten finden Informationen zu Angeboten, wenn Sie dieses Piktogramm sehen. Solche Informationen können die bildhafte Darstellung von Angeboten oder Texte in leichter Sprache sein.



Dieses Piktogramm zeigt an, dass Informationen für ältere Menschen vorliegen. Sie finden zum Beispiel Informationen zur Zugänglichkeit eines Gebäudes sowie dem Vorhandensein von Sitzgelegenheiten oder Handläufen.



Das Piktogramm für Familien zeigt an, dass es zum Beispiel Informationen zu Kinderführungen, Spielplätzen oder dem Vorhandensein eines Wickeltisches gibt.



## Hinweise zur Barrierefreiheit

Die verwendeten Symbole dienen der Übersicht und sollen bei der Orientierung helfen. Sie stellen keine Wertung dar und stehen nicht für eine geprüfte Barrierefreiheit nach DIN-Norm oder weiterer Standards.

In dieser Broschüre finden Sie auf den Seiten der einzelnen Gemeinden eine Übersicht, die Ihnen zeigt, für welche Einrichtungen Informationen zur Barrierefreiheit vorliegen. Die ausführlichen Informationen zur Barrierefreiheit der Gemeinden finden Sie dann unter:

[www.schwarzwald-barrierefrei-erleben.de](http://www.schwarzwald-barrierefrei-erleben.de)

# Inhaltsverzeichnis

## **LEADER-Region Mittlerer Schwarzwald**

Biberach.....	08
Fischerbach.....	09
Hardt.....	10
Haslach im Kinzigtal.....	11
Hausach.....	12
Hornberg.....	13
Kappelrodeck.....	14
Lauterbach.....	15
Mühlenbach.....	16
Oberharmersbach.....	17
Oberndorf am Neckar.....	18
Oberwolfach.....	19
Sasbachwalden.....	20
Schenkenzell.....	21
Schiltach.....	22
Schramberg.....	23
Seebach.....	24
Steinach.....	25
Sulz am Neckar.....	26
Wolfach.....	27

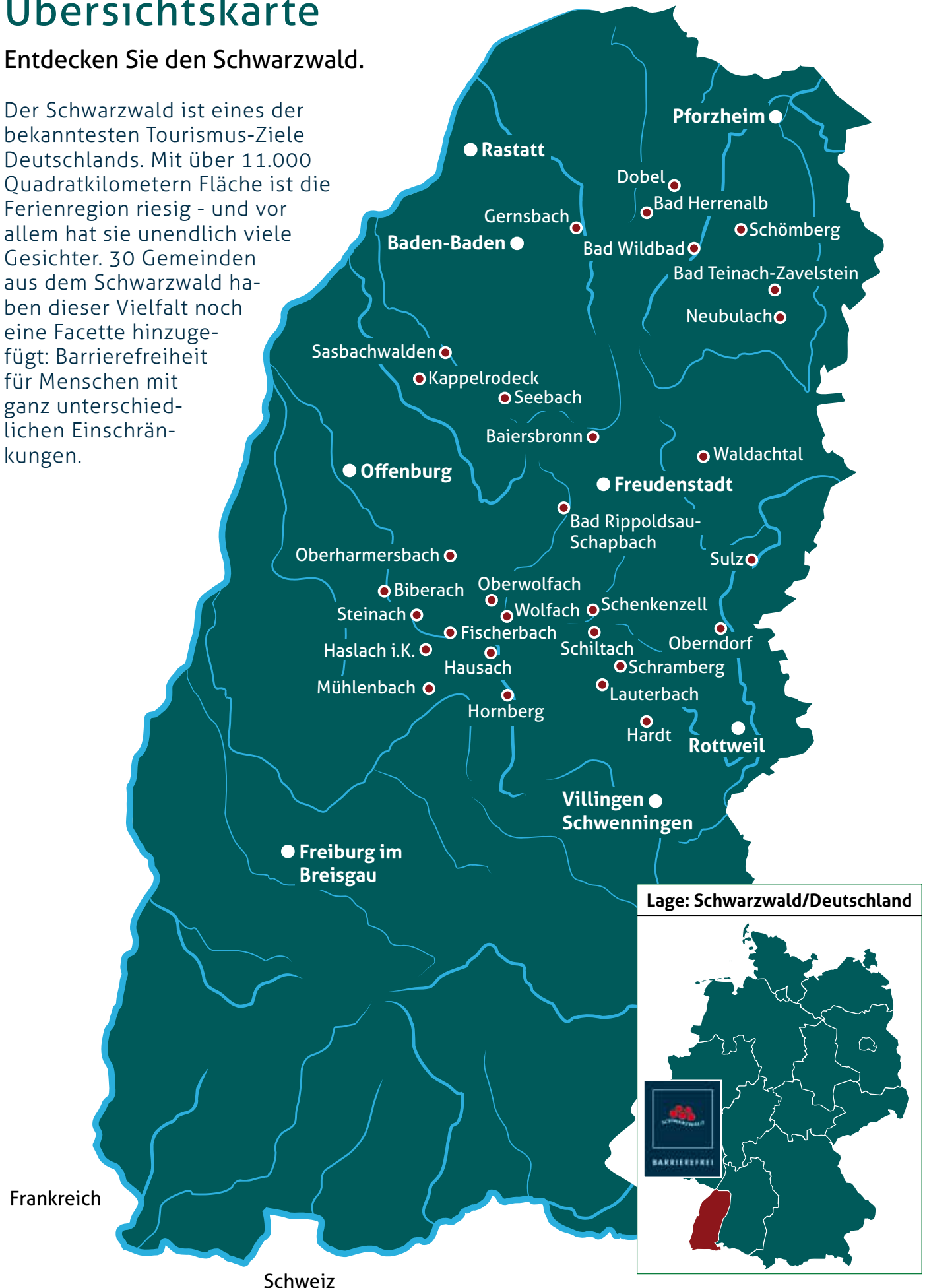
## **LEADER-Region Nordschwarzwald**

Bad Herrenalb.....	28
Bad Rippoldsau-Schapbach.....	29
Bad Teinach-Zavelstein.....	30
Bad Wildbad.....	31
Baiersbronn.....	32
Dobel.....	33
Gernsbach.....	34
Neubulach.....	35
Schömberg.....	36
Waldachtal.....	37

# Übersichtskarte

Entdecken Sie den Schwarzwald.

Der Schwarzwald ist eines der bekanntesten Tourismus-Ziele Deutschlands. Mit über 11.000 Quadratkilometern Fläche ist die Ferienregion riesig - und vor allem hat sie unendlich viele Gesichter. 30 Gemeinden aus dem Schwarzwald haben dieser Vielfalt noch eine Facette hinzugefügt: Barrierefreiheit für Menschen mit ganz unterschiedlichen Einschränkungen.



Frankreich

Schweiz





© Gemeinde Biberach



# Biberach

## Vielfalt – landschaftlich, kulturell, touristisch

Als staatlich anerkannter Erholungsort ist Biberach ein ideales Ferienzziel.

Im reizvollen Kinzigtal gelegen, und von Bergen umrahmt, haben Sie hier hohen Erholungswert in klimatisch günstiger Lage. Der idyllische Ortsteil Prinzbach, im Mittelalter ein Städtchen mit Silberbergbau, liegt in einem romantischen Seitental der Kinzig. Biberach bietet Feriengästen und Besuchern eine

Fülle von Freizeit- und Erholungsangeboten, die Ihnen eine individuelle Gestaltung Ihres Urlaubes in der herrlichen Natur des Schwarzwaldes ermöglicht: Schwimmen, Wandern, Radfahren, Tennis, Minigolf, Kegeln, Unterhaltungsabende und vieles mehr.

Die bekannten und sehenswerten Städte wie Straßburg, Baden-Baden, Freudenstadt und Freiburg liegen nicht weit entfernt.

Öffentliche Behindertentouilletten befinden sich jeweils vor und im Rathaus, an dem Behindertenparkplätze vorhanden sind.

### Mehr Infos im Internet



Ausführliche Informationen zur Barrierefreiheit der Gemeinde finden Sie im

Netz unter [www.schwarzwald-barrierefrei-erleben.de](http://www.schwarzwald-barrierefrei-erleben.de)

Übernachten				
Essen und Trinken				
Freizeit				
Kultur				
Einkaufen				

### Kontakt

Tourist-Info Biberach / Baden  
Hauptstraße 27  
77781 Biberach

Tel: 0 78 35 / 63 65 11

Fax 0 78 35 / 63 65 20

[www.biberach-baden.de](http://www.biberach-baden.de)

[tourist-info@biberach-baden.de](mailto:tourist-info@biberach-baden.de)



© Gemeinde Fischerbach

# Fischerbach

## Die Sonnenterrasse des Kinzigtals

Fischerbach ist ein staatlich anerkannter Erholungsort und liegt malerisch an einer der landschaftlich schönsten Stellen des Kinzigtals. Nicht umsonst heißt der kleine Ort auch die „Sonnenterrasse des Kinzigtals“. Die sanfte Talerlandschaft des Kinzigtals ist wie eine kleine Welt für sich. Die nach Süden gerichtete, leichte Hanglage macht Fischerbach zu einem

klimatisch hochinteressanten Fleckchen Erde mitten im Schwarzwald. Genießen Sie eine ruhige, nebelarme Wiesen- und Waldlandschaft, von der aus Sie herrliche Wanderungen, Nordic Walking- und Radtouren unternehmen können. Rund um Fischerbach finden Sie viele tolle Strecken für jeden Schwierigkeitsgrad.

### Mehr Infos im Internet



Ausführliche Informationen zur Barrierefreiheit der Gemeinde finden Sie im Netz unter [www.schwarzwald-barrierefrei-erleben.de](http://www.schwarzwald-barrierefrei-erleben.de)

### Kontakt

Tourist Info Fischerbach  
Hauptstr. 38  
77716 Fischerbach

Tel: 0 78 32 / 91 90 0  
Fax: 0 78 32 / 91 90 20  
[www.fischerbach.de](http://www.fischerbach.de)  
[gemeinde@fischerbach.de](mailto:gemeinde@fischerbach.de)

### Übernachten



### Essen und Trinken

### Freizeit



### Kultur



### Einkaufen





© Gemeinde Hardt



# Hardt

## Auf der Sonnenseite der Schwarzwaldhügel

Der Erholungsort Hardt liegt auf einem Hochplateau und bietet Ausblicke auf unberührte Natur ringsum und in weite Ferne.

Der dörfliche Charakter und die ländliche Umgebung locken Urlauber nach Hardt. So sind viele inzwischen zu Stammgästen in den familiär geführten Pensionen und Ferienwohnungen geworden. Besonders für Familien gibt es zahlreiche Freizeitangebote

wie zum Beispiel einen Freizeitpark. Von Minigolf über Bahnenfußball, dem neuen Familienspiel Pit-Pat, einer großen Modelleisenbahn, Parkeisenbahn, Ausstellung von über 200 Wildtieren bis hin zum attraktiven Kinderspielplatz wird hier alles geboten.

Wer die Natur liebt und Erholung sucht, ist auf dem Hardt richtig. Hardt ist idealer Ausgangspunkt für Wande-

rungen. Im Winter steht ein Netz von gespurten Loipen zur Verfügung.

### Mehr Infos im Internet



Ausführliche Informationen zur Barrierefreiheit der Gemeinde finden Sie im

Netz unter [www.schwarzwald-barrierefrei-erleben.de](http://www.schwarzwald-barrierefrei-erleben.de)

Übernachten	
Essen und Trinken	
Freizeit	
Kultur	
Einkaufen	

### Kontakt

Verkehrsbüro Hardt  
 Mariazeller Straße 1  
 78739 Hardt

Tel: 0 74 22 / 95 88 0  
 Fax: 0 74 22 / 95 88 30  
[www.hardt-online.de](http://www.hardt-online.de)  
[info@hardt-online.de](mailto:info@hardt-online.de)



© Stadt Haslach

# Haslach im Kinzigtal

## Harmonie in der alten Marktstadt

Das badische Städtchen Haslach im Kinzigtal ist, obwohl es ziemlich genau in der Mitte des Schwarzwalds liegt, klimatisch dem milden Oberrhein zuzuordnen. Haslach im Kinzigtal entwickelte sich seit dem Mittelalter als klassische Marktstadt. Seine für die damalige Zeit breiten Marktstraßen und Plätze sind bis heute vollständig erhalten und verleihen zusammen mit den Fachwerkgeprägten engen Wohn- und

Handwerkergassen dem zur deutschen Fachwerkstraße gehörenden Ort ein einmaliges Flair: über 90 Markt-tage im Jahr, zahlreiche kleine Geschäfte, Ladenlokale, Cafés und Restaurants machen die Fachwerkaltstadt zu einem lebendigen Erlebnis.

Die Harmonie der Fachwerkaltstadt sorgte dafür, dass die Haslacher Altstadt als Gesamtanlage schon 1972 unter Denkmalschutz gestellt wurde. Haslach ist Mitglied der

„Deutschen Fachwerkstraße“. Öffentliche Behindertentoi-letten befinden sich jeweils neben und im Rathaus, an dem ebenfalls ein Behinder-tenparkplatz vorhanden ist.

### Mehr Infos im Internet



Ausführliche In-formationen zur Barrierefreiheit der Gemeinde finden Sie im

Netz unter [www.schwarzwald-barrierefrei-erleben.de](http://www.schwarzwald-barrierefrei-erleben.de)

### Kontakt

Tourist-Info Haslach  
Im Alten Kapuzinerkloster /  
Klosterstraße 1  
77716 Haslach im Kinzigtal

Tel: 0 78 32 / 70 61 72  
Fax: 0 78 32 / 70 61 79  
[www.haslach.de](http://www.haslach.de)  
[info@haslach.de](mailto:info@haslach.de)

### Übernachten



### Essen und Trinken



### Freizeit



### Kultur



### Einkaufen





© Stadt Hausach

# Hausach

## Mitten im Schwarzwald

Mitten im Schwarzwald, mitten im Kinzigtal, direkt am Zusammenfluss von Gutach und Kinzig: Hausachs zentrale Lage hat schon vor Jahrhunderten zur Einrichtung einer Zollstelle und zur Erbauung der Burg Husen, deren Überreste heute das Wahrzeichen der Stadt sind, an diesem Ort geführt. Hausach liegt an der weltberühmten Schwarzwaldbahn, deren Bau im Jahr 1866 den industriellen Aufstieg einleitete. Die Strecke

gilt noch heute als Meisterleistung der Ingenieurskunst. Mit der Schwarzwaldbahn besitzt die Stadt die größte europäische Modelleisenbahn nach realem Vorbild.

Das bekannte Schwarzwälder Freilichtmuseum „Vogtsbauernhöfe“ liegt keine fünf Autominuten von der Innenstadt entfernt. Das Wanderwegenetz umfasst 110 km. Sechs Nordic Walking Strecken mit unterschiedlichem

Schwierigkeitsgrad sowie drei Schneeschuhtrails auf dem Brandenkopf runden das sportliche Angebot ab.

### Mehr Infos im Internet



Ausführliche Informationen zur Barrierefreiheit der Gemeinde finden Sie im

Netz unter [www.schwarzwald-barrierefrei-erleben.de](http://www.schwarzwald-barrierefrei-erleben.de)

Übernachten			
Essen und Trinken			
Freizeit			
Kultur			
Einkaufen			

### Kontakt

Kultur- und Tourismusbüro  
 Hausach  
 Hauptstraße 43  
 77756 Hausach  
 Tel: 0 78 31 / 79 75  
 Fax: 0 78 31 / 79 58  
[www.hausach.de](http://www.hausach.de)  
[tourist-info@hausach.de](mailto:tourist-info@hausach.de)



© Stadt Hornberg

# Hornberg

## Stadt des Hornberger Schießens

Klimatisch günstig liegt der Erholungsort Hornberg. Genießen Sie die herrliche Landschaft: sonnige Täler, schattige Wälder und beeindruckende Ausblicke. Ein sehr gut ausgebauten Wanderwegenetz und moderne Nordic-Walking-Routen laden zur gemütlichen oder auch anspruchsvollen Tour ein.

Markant über der Stadt thront der historische Schlossberg mit der Burgruine, der einen

einmaligen Blick auf Hornberg bietet. Sie möchten im Urlaub Kraft tanken und dennoch Ihre pflegebedürftigen Angehörigen in besten Händen wissen? Das Stephanus-Haus kümmert sich in einer familiären Atmosphäre um die Pflege und das Wohlbefinden Ihres Angehörigen in unmittelbarer Nähe Ihres Feriendomizils.

Eine öffentliche Behindertentoilette befindet sich im Rathaus, an dem ebenfalls ein

Behindertenparkplatz vorhanden ist.

### Mehr Infos im Internet



Ausführliche Informationen zur Barrierefreiheit der Gemeinde finden Sie im Netz unter [www.schwarzwald-barrierefrei-erleben.de](http://www.schwarzwald-barrierefrei-erleben.de)

### Kontakt

Tourist-Information Hornberg  
Bahnhofstraße 3  
78132 Hornberg

Tel: 0 78 33 / 7 93 44  
Fax: 0 78 33 / 7 93 29  
[www.hornberg.de](http://www.hornberg.de)  
[tourist-info@hornberg.de](mailto:tourist-info@hornberg.de)

### Übernachten



### Essen und Trinken



### Freizeit



### Kultur



### Einkaufen





© Gemeinde Kappelrodeck



# Kappelrodeck

## Das "Rotweindorf" im Schwarzwald

Winzerkellerbesichtigungen, Weinlehrpfade mit geführten Touren und natürlich Winzerfeste und Weinproben erschließen dem Urlauber diese traditionsreiche Weinbaugegend an der „Badischen Weinstrasse“.

Schnapsbrennereien und private Schnapsbrenner produzieren die bodenständigen Genüsse wie Obstler, Mirabellenwasser, das berühmte „Schwarzwälder

Kirschwasser" sowie das Heilsamste von allen, „den Rossler“.

Eine Gegend, die zum Wandern einlädt, denn abwechslungsreicher kann Wandern nicht sein. Herrlich blühende Obstanlagen, sanft ansteigende Weinberge, Kastanienwälder und dunkle Tannenwälder. Kinderprogramm, Abenteuerspielplatz und Familienfreundliche Wanderwege machen Kappelrodeck zum beliebten

Ferienziel für Groß und Klein. Im Ortskern befinden sich mehrere Behindertenparkplätze, am Bahnhof eine öffentliche Behindertentoilette.

### Mehr Infos im Internet



Ausführliche Informationen zur Barrierefreiheit der Gemeinde finden Sie im

Netz unter [www.schwarzwald-barrierefrei-erleben.de](http://www.schwarzwald-barrierefrei-erleben.de)

Übernachten		
Essen und Trinken		
Freizeit		
Kultur		
Einkaufen		

### Kontakt

Tourist-Information  
Kappelrodeck  
Hauptstraße 65  
77876 Kappelrodeck  
Tel: 0 78 42 / 8 02 10  
Fax: 0 78 42 / 8 02 75  
[www.kappelrodeck.de](http://www.kappelrodeck.de)  
[tourist-info@kappelrodeck.de](mailto:tourist-info@kappelrodeck.de)



© Gemeinde Lauterbach

# Lauterbach

## Ausgezeichnete Schwarzwaldqualität erleben...

im Luftkurort Lauterbach. Genießen Sie die schönsten Seiten: Das Landschaftsschutzgebiet Sulzbachtal beheimatet seltene Tier- und Pflanzenarten.

Auf der sonnigen Passhöhe Fohrenbühl lassen Sie Ihren Blick in die Ferne schweifen – vom Turm des „Gedächtnishauses“ aus über Hohenzollern, Kniebis und Feldberg. Rustikale Mahlmühlen, idyllische Schwarzwaldhöfe und klare

Bäche runden dieses Bild ab. Doch Natur allein ist nicht alles in Lauterbach. Verschiedene Einrichtungen erwarten die Besucher: Ein großes Wanderwegenetz, die Langlaufloipen für Skifans, ausgeschilderte Routen für Nordic-Walker, Hotels mit ihren umfangreichen Wellnessangeboten, eine hervorragende Gastronomie und, und, und.

Abwechslung ist in Lauterbach garantiert. Am Haus des Gastes

befinden sich ein Behindertenparkplatz und eine öffentliche Behindertentoilette.

### Mehr Infos im Internet



Ausführliche Informationen zur Barrierefreiheit der Gemeinde finden Sie im

Netz unter [www.schwarzwald-barrierefrei-erleben.de](http://www.schwarzwald-barrierefrei-erleben.de)

### Kontakt

Tourist-Information  
Lauterbach

Schramberger Straße 5  
78730 Lauterbach

Tel: 0 74 22 / 9 47 30

Fax: 0 74 23 / 9 47 40

[www.lauterbach-schwarzwald.de](http://www.lauterbach-schwarzwald.de)

[tourist-info@lauterbach-schwarzwald.de](mailto:tourist-info@lauterbach-schwarzwald.de)

[www.lauterbach-schwarzwald.de](http://www.lauterbach-schwarzwald.de)

Übernachten

Essen und Trinken

Freizeit



Kultur



Einkaufen





© Gemeinde Mühlenbach

# Mühlenbach

## Das Ferienparadies im Kinzigtal

Mühlenbach liegt am Ausgangspunkt von sieben typischen Schwarzwaldtälern mit schattigen Tannenwäldern, saftigen grünen Wiesen und kristallklaren Bächen. Die herrliche Landschaft und das gesunde Klima bieten dem stressgeplagten Gast das ganze Jahr über Möglichkeiten, sich von der Hektik des Alltags zu erholen. Mühlenbach im Kinzigtal liegt in Mitten der Natur und bietet für Aktivurlauber und Individualisten

ein langes und gut ausgebautes Wegenetz, welches zum Wandern, Radfahren und weiteren sportlichen Aktivitäten einlädt.

Mühlenbach ist bekannt für seine vielfältigen Brauchtümer, die hier traditionell schon seit Jahrhunderten zelebriert werden. Werden Sie Zeuge dieser einzigartigen Traditionen und feiern Sie diese besonderen Brauchtümer mit. Ein Erlebnis, das in Deutschland nur noch selten so stark

gelebt und gefeiert wird wie in Mühlenbach. Eine öffentliche Behindertentoilette befindet sich an der Rückseite des Rathauses.

### Mehr Infos im Internet



Ausführliche Informationen zur Barrierefreiheit der Gemeinde finden Sie im

Netz unter [www.schwarzwald-barrierefrei-erleben.de](http://www.schwarzwald-barrierefrei-erleben.de)

- Übernachten
- Essen und Trinken
- Freizeit
- Kultur
- Einkaufen

### Kontakt

Tourist Info Mühlenbach  
Hauptstr. 24  
77796 Mühlenbach

Tel: 0 78 32 / 91 18 12  
Fax: 0 78 32 / 91 18 20  
[www.muehlenbach.de](http://www.muehlenbach.de)  
[gemeinde@muehlenbach.de](mailto:gemeinde@muehlenbach.de)



# Oberharmersbach

Tradition und Landschaft, die man sehen, fühlen und schmecken kann

Frische Luft, herrliche Natur, uriges Ambiente, gelebte Traditionen und rustikaler Genuss örtlicher Spezialitäten in zahlreichen Gastronomiebetrieben und urigen Vesperstuben vermitteln dem Besucher ein authentisches Bild einer Region. Blühende Bauerngärten, Schwarzwaldhöfe und wunderbare Ausblicke auf eine faszinierende Landschaft schätzen vor allem Wanderer, welche auf den über 100 km beschilderten Wanderwegen

unterwegs sind. Als Seitental vom Kinzigtal-Radweg ist Oberharmersbach mühelos mit dem Fahrrad zu erreichen. Die Tourist-Information hilft gerne bei der Organisation von geführten Wanderungen und Fahrradtouren „für Alle“.

Eine Vielzahl von Gastgebern bietet in herrlichen Ferienwohnungen Urlaub auf dem Bauernhof. Ein weiteres Angebot für Familien ist der Adventure.Minigolf.Park mit einer

gelungenen Kombination von Natur, Sport und Abenteuer.

## Mehr Infos im Internet



Ausführliche Informationen zur Barrierefreiheit der Gemeinde finden Sie im Netz unter [www.schwarzwald-barrierefrei-erleben.de](http://www.schwarzwald-barrierefrei-erleben.de)

## Kontakt

Tourist-Information  
Oberharmersbach  
Dorf 60  
77784 Oberharmersbach

Tel: 0 78 37 / 277  
Fax: 0 78 37 / 678  
[www.oberharmersbach.de](http://www.oberharmersbach.de)  
[tourist-info@oberharmersbach.net](mailto:tourist-info@oberharmersbach.net)

## Übernachten



## Essen und Trinken



## Freizeit



## Kultur



## Einkaufen





© Gemeinde Oberndorf



# Oberndorf a.N.

## Kultur und Geschichte am Neckar

Im besonders reizvollen Teil des oberen Neckartals, zwischen Schwarzwald und Schwäbischer Alb liegt Oberndorf am Neckar im Herzen von Baden-Württemberg. Hier kann Kultur und Geschichte entdeckt und erlebt werden. Das eindrucksvolle Augustinerkloster, mit

kunstvollen Deckenfresken und Stuckarbeiten bietet ein einzigartiges Erscheinungsbild. Oberndorf ist Hochburg der schwäbisch-alemannischen Fastnacht. Das Fastnachtstreiben lockt mit vielen Attraktionen jedes Jahr aufs Neue viele Besucher an.

### Mehr Infos im Internet



Ausführliche Informationen zur Barrierefreiheit der Gemeinde finden Sie im Netz unter [www.schwarzwald-barrierefrei-erleben.de](http://www.schwarzwald-barrierefrei-erleben.de)

- Übernachten
- Essen und Trinken
- Freizeit
- Kultur
- Einkaufen

### Kontakt

Stadtverwaltung Oberndorf  
Klosterstraße 3  
78727 Oberndorf am Neckar

Tel: 0 74 23 / 770  
Fax: 0 74 23 / 772 111  
[www.oberndorf.de](http://www.oberndorf.de)  
[stadt@oberndorf.de](mailto:stadt@oberndorf.de)



© Gemeinde Oberwolfach

# Oberwolfach

## Luftkurort und Ferienparadies mitten im Schwarzwald

Ländliche Stille, lebendiges Brauchtum, buntes Treiben und kulturelle Angebote - Oberwolfach bietet seinen Gästen ein breites Spektrum an Aktivitäten, aber auch Entspannung für Ruhesuchende.

Der Luftkurort im Herzen des Schwarzwaldes bietet sich als ein Feriendomizil dar, wo man abseits der großen Touristikzentren Ruhe und Entspannung finden kann. Das hübsche Schwarzwalddorf, im

idyllischen Tal der Wolf gelegen, lädt ein zu ausgedehnten Wanderungen, aber auch zu kleinen Spaziergängen, wobei die Vielfalt unserer Mittelgebirgsregion einem auf Schritt und Tritt Neues und Interessantes beschert. Die reizvolle Landschaft mit dem gesunden Klima lässt den Stress und die Hektik des Alltages vergessen und schenkt neue Kraft für die Zeit nach dem Urlaub. Oberwolfach bietet neben Nordic Walking, Wandern und Moun-

tain-Biking eine Vielzahl von attraktiven Freizeitangeboten für jede Generation.

### Mehr Infos im Internet



Ausführliche Informationen zur Barrierefreiheit der Gemeinde finden Sie im

Netz unter [www.schwarzwald-barrierefrei-erleben.de](http://www.schwarzwald-barrierefrei-erleben.de)

### Kontakt

Tourist-Info Oberwolfach  
Rathausstr. 1  
77709 Oberwolfach

Tel: 0 78 34 / 83 83 11  
[www.oberwolfach.de](http://www.oberwolfach.de)  
[touristinfo@oberwolfach.de](mailto:touristinfo@oberwolfach.de)

Übernachten

Essen und Trinken

Freizeit



Kultur



Einkaufen





© Gemeinde Sasbachwalden



# Sasbachwalden

## Wahrlich bezaubernde Ferienidylle

Umgeben von ausgedehnten Wäldern und inmitten herrlicher Reblandschaften am sonnigen Westhang des Schwarzwaldes lädt das romantische Blumen- und Weindorf Sasbachwalden zu Ruhe und Erholung aber auch zu Fitness und Aktion ein. Sasbachwalden zeichnet sich durch sein denkmalgeschütztes Ortsbild mit Fachwerkhäusern und einmaligem Blumenschmuck aus. Die herrliche Landschaft mit einem gut ausgebauten

Wanderwegenetz wird ergänzt durch eine urlaubsorientierte Infrastruktur mit beheiztem Freibad mit Riesenrutsche und Kleinkindererlebniswelt, Tennisplätzen, sowie durch ein vielseitiges Veranstaltungsprogramm.

Auch für die Gesundheit wird im Kneipp- und Heilklimatischen Kurort viel angeboten. Neben der offenen Badekur mit Massagen, Bädern und Kneipp-Anwendungen kann man in Sasbachwalden sehr

viel für seine Fitness tun. Am Kurhaus „Zum Alde Gott“ befinden sich ein Behindertenparkplatz und eine öffentliche Behindertentoilette.

### Mehr Infos im Internet



Ausführliche Informationen zur Barrierefreiheit der Gemeinde finden Sie im

Netz unter [www.schwarzwald-barrierefrei-erleben.de](http://www.schwarzwald-barrierefrei-erleben.de)

### Übernachten



### Essen und Trinken



### Freizeit



### Kultur



### Einkaufen



### Kontakt

Kurverwaltung Sasbachwalden  
Talstraße 51  
77887 Sasbachwalden

Tel: 0 78 41 / 10 35  
Fax: 0 78 41 / 23 68 2  
[www.sasbachwalden.de](http://www.sasbachwalden.de)  
[info@sasbachwalden.de](mailto:info@sasbachwalden.de)



© Gemeinde Schenkenzell

# Schenkenzell

## Der kleine Luftkurort im Schwarzwald bezaubert

In Schenkenzell ist die Welt noch in Ordnung, ungestört vom Tourismusrummel kann man hier Erholung finden. 400 Meter über dem Meeresspiegel thront das Wahrzeichen, die 1244 erbaute Schenkenburg.

Sportliche Aktivitäten gibt es in Hülle und Fülle: Golfen, Tennis, Schwimmen, Tischtennis, Minigolf und Angeln. Bei einer Fahrradtour z.B. um den idyllischen Stausee "Trinkwas-

sertalsperre Kleine Kinzig" lassen sich der Schwarzwald und das Kinzigtal besonders gut erkunden.

Lange, gut markierte Wanderwege stehen in intakter Natur zur Verfügung. Ein beliebtes Wanderziel ist das nostalgische Kloster im idyllischen Ortsteil Wittichen. Auf einem geologischen Lehrpfad wird die Bergbaugeschichte dokumentiert. Mit etwas Glück kann man heute noch Mineralien finden.

Ein öffentliches Behinderten-WC ist im Rathaus vorhanden. Das WC ist zu den Öffnungszeiten des Rathauses und der Tourist-Info zugänglich.

### Mehr Infos im Internet



Ausführliche Informationen zur Barrierefreiheit der Gemeinde finden Sie im

Netz unter [www.schwarzwald-barrierefrei-erleben.de](http://www.schwarzwald-barrierefrei-erleben.de)

### Kontakt

Tourist-Info Schenkenzell  
Reinerzastr. 12  
77773 Schenkenzell

Tel: 0 78 36 / 93 97 51  
Fax: 0 78 36 / 93 97 50  
[www.schenkenzell.de](http://www.schenkenzell.de)  
[tourist-info@schenkenzell.de](mailto:tourist-info@schenkenzell.de)

### Übernachten



### Essen und Trinken



### Freizeit



### Kultur



### Einkaufen





© Gemeinde Schiltach



# Schiltach

## Mittelalterliches Flair mit viel Natur

Das kleine romantische Fachwerkstädtchen Schiltach liegt im oberen Kinzigtal im Schwarzwald. Das malerische Bild der Fachwerkfassaden und die verwinkelten Gassen bieten die ideale Kulisse für ein gemütliches Beisammensein. Ein idealer Ort, um dem Alltag zu entfliehen und die Seele baumeln zu lassen. Wer hier weilt, darf sich auf eine Reise in die Vergangenheit begeben - vier Museen, zahlreiche traditionelle Märkte und

Feste laden zum Besuch ein. Sehenswert ist die Historische Altstadt mit ihren kunstvoll renovierten Fachwerkhäusern.

Sehenswert ist auch die letzte Gerberei im Mittleren Schwarzwald und die neuzeitliche Bäderausstellung „Aquademie“. Die Stadt Schiltach ist umgeben von malerisch bewaldeten Bergen und liegt idyllisch am Zusammenfluss von Schiltach und Kinzig. Hier kann man zu jeder Jahreszeit

die Ruhe und den Charme des Bilderbuchstädtchens genießen. Ein öffentliches Behinderten-WC ist am Bahnhof von Schiltach vorhanden.

### Mehr Infos im Internet



Ausführliche Informationen zur Barrierefreiheit der Gemeinde finden Sie im

Netz unter [www.schwarzwald-barrierefrei-erleben.de](http://www.schwarzwald-barrierefrei-erleben.de)

### Übernachten

#### Essen und Trinken



#### Freizeit



#### Kultur



#### Einkaufen



### Kontakt

Tourist-Info Schiltach  
Marktplatz 6  
77761 Schiltach

Tel: 0 78 36 / 58 50

Fax: 0 78 36 / 58 59

[www.schiltach.de](http://www.schiltach.de)

[touristinfo@stadt-schiltach.de](mailto:touristinfo@stadt-schiltach.de)



# Schramberg

## Schwarzwaldqualität erleben

Die lebendige Kleinstadt mit Flair und ursprünglicher Landschaft besticht durch ihre Vielfalt. Imposante Burgen, kunsthistorische Schätze und kulturelle Highlights finden Sie hier ebenso wie faszinierende Natur.

Entspannen Sie im „Park der Zeiten“, dem ehemaligen Villenpark des Uhrenfabrikanten Erhard Junghans oder bummeln Sie durch die Fußgängerzone mit ihren zahlreichen

inhabergeführten Geschäften und Straßencafés.

Entdecken Sie in und um die historische Hamburg - Amerikanische - Uhrenfabrik ein im Schwarzwald einmaliges Zentrum der technischen und zeitgeschichtlichen Entwicklung zu den Themen Uhr und Auto. In drei Museen und Sammlungen können Sie eintauchen in die Welt von Tüftlern, Erfindergeist und technischen Innovationen.

Öffentliche Behinderten-WC's sind am Rathaus und am „Park der Zeiten“ vorhanden.

### Mehr Infos im Internet



Ausführliche Informationen zur Barrierefreiheit der Gemeinde finden Sie im

Netz unter [www.schwarzwald-barrierefrei-erleben.de](http://www.schwarzwald-barrierefrei-erleben.de)

### Kontakt

Tourist-Info Schramberg  
Hauptstr. 25  
78713 Schramberg

Tel: 0 74 22 / 292 15  
Fax: 0 74 22 / 292 09  
[www.schramberg.de](http://www.schramberg.de)  
[info@schramberg.de](mailto:info@schramberg.de)

### Übernachten



### Essen und Trinken



### Freizeit



### Kultur



### Einkaufen







© Gemeinde Seebach



# Seebach

## Das Mummelseedorf im Naturpark Schwarzwald

Der Luftkurort Seebach liegt in einer einmaligen Schwarzwaldlandschaft, deren Charakter von den bewaldeten Bergen und den landwirtschaftlich genutzten Talflächen bestimmt wird.

Neben dem malerischen Ortsbild tragen der Wald, die Viehwirtschaft und insbesondere der Obstanbau maßgeblich zur landschaftlichen Prägung bei. Weiteren Naturreiz bilden zwei klare naturnahe Wildbäche,

eindrucksvolle Aussichtspunkte und alpine Felsgruppen.

Doch Seebach hat noch mehr zu bieten: Wie die Perlen einer Kette reihen sich schöne Ausflugsziele wie der berühmte Mummelsee, der einsam gelegene Wildsee, romantische Schwarzwaldmühlen, zahlreiche Berghütten, das Besucherbergwerk Silbergründle, die Aussichtstürme auf dem Berggipfel der Hornisgrinde und vieles mehr aneinander.

All die Ziele erreicht man über gut gepflegte und beschilderte Wanderwege oder alternativ per PKW oder mit dem Bus.

### Mehr Infos im Internet



Ausführliche Informationen zur Barrierefreiheit der Gemeinde finden Sie im

Netz unter [www.schwarzwald-barrierefrei-erleben.de](http://www.schwarzwald-barrierefrei-erleben.de)

### Übernachten



### Essen und Trinken



### Freizeit



### Kultur



### Einkaufen



### Kontakt

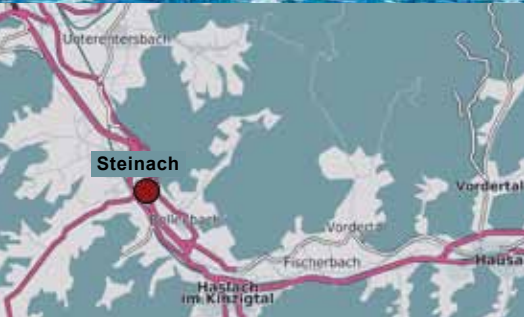
Tourist-Information Seebach  
Ruhesteinstr. 21  
77889 Seebach

Tel: 0 78 42 / 94 83 20

Fax: 0 78 42 / 94 83 99

[www.seebach.de](http://www.seebach.de)

[tourist-info@seebach.de](mailto:tourist-info@seebach.de)



© Gemeinde Steinach

# Steinach

## Natur als Erlebnisraum

Steinach ist eine idyllisch gelegene Gemeinde im mittleren Schwarzwald. Stille Täler, einsame Bauernhöfe, Obstwiesen, sonnige Berghöhen mit weitem Ausblick, das alles kann bei Wanderungen oder Radtouren erlebt werden.

Steinachs Landschaftsbild ist geprägt von einer bäuerlichen Struktur mit Viehweiden, Grünland und Waldbau. Das außergewöhnlich sonnige Klima, die Schönheit der Landschaft, die

gastronomischen und kulinarischen Verlockungen sowie die vielfältigen kulturellen Angebote garantieren ganzjährig einen hohen Wohn- und Freizeitwert. Diese alte, tausendjährige Kulturlandschaft bietet Museen, Kirchen und altes Fachwerk, denen man die wechselvolle Geschichte ansehen kann.

Vielfältig sind die Möglichkeiten der Freizeitgestaltung in dem schön gelegenen Schwimmbad, gleich neben

dem Campingplatz. Ein öffentliches Behinderten-WC mit Euroschlüssel-System befindet sich an der Allmend-Halle in Welschensteinach.

### Mehr Infos im Internet



Ausführliche Informationen zur Barrierefreiheit der Gemeinde finden Sie im

Netz unter [www.schwarzwald-barrierefrei-erleben.de](http://www.schwarzwald-barrierefrei-erleben.de)

### Kontakt

Tourist Information  
Gastliches Kinzigtal  
Im Alten Kapuzinerkloster  
77716 Haslach im Kinzigtal

Tel: 0 78 32 / 70 61 70  
[www.steinach.de](http://www.steinach.de)  
[info@gastliches-kinzigtal.de](mailto:info@gastliches-kinzigtal.de)

Übernachten



Essen und Trinken

Freizeit

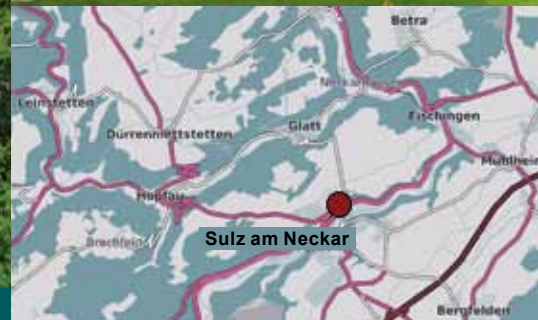


Kultur



Einkaufen





© Gemeinde Sulz am Neckar

# Sulz am Neckar

## Erholungsort mit eigenem Wasserschloß

Der staatlich anerkannte Erholungsort Sulz am Neckar liegt mit seinen 9 Teilorten im Bereich des Mittleren Schwarzwaldes, eingebettet in die Täler des Neckars, der Glatt und des Mühlbachs.

Die Stadt Sulz a. N. hat vielseitige Kultur- und Freizeiteinrichtungen anzubieten. Dem Gast ermöglicht dies einen erlebnisvollen Aufenthalt: Wandern, Radfahren, Baden, Nordic-Walking und auch

ein schöner Stadtpark lädt zum Verweilen ein. Auch das romantische Glatt mit seinem Wasserschloß, Bauern- und Heimatmuseum trägt immer zu einem erlebnisreichen Ferienaufenthalt bei. Es bietet den Feriengästen eine ideale Umgebung zum Wandern und Radfahren. Im Schloß finden Schloßfeste, Ausstellungen und Konzerte statt.

In der Anlage des Wasserschlosses, befindet sich direkt

neben dem Bauernmuseum eine öffentliche Behindertentoilette.

### Mehr Infos im Internet



Ausführliche Informationen zur Barrierefreiheit der Gemeinde finden Sie im

Netz unter [www.schwarzwald-barrierefrei-erleben.de](http://www.schwarzwald-barrierefrei-erleben.de)

Übernachten



Essen und Trinken



Freizeit



Kultur



Einkaufen



### Kontakt

Städtisches Verkehrsamt  
Obere Hauptstraße 2  
72172 Sulz a.N.

Tel: 0 74 54 / 96 50 0  
Fax: 0 74 54 / 96 50 12  
[www.sulz.de](http://www.sulz.de)  
[verkehrsamt@sulz.de](mailto:verkehrsamt@sulz.de)



© Gemeinde Wolfach

# Wolfach

## Luftkurort im Herzen des Schwarzwalds

Das Stadtbild Wolfachs wird vom Schloss und dem hoch aufragenden, mit Fresken bemalten Rathaus geprägt. Das „Untere Tor“ bildet den Eingang zur großzügig angelegten Wolfacher Hauptstraße, die nach dem Bau der Umgehungsstraße ihre frühere Funktion als Marktstraße mit Wochen- und Jahrmärkten zurückerhalten hat. Zahlreiche Geschäfte und Straßencafés laden zu Bummel und Einkehr ein. Wolfachs Stadtteile Kirn-

bach und Kinzigtal, mit ihren stattlichen Bauernhöfen, sind die ideale Ergänzung zum geschäftigen Leben in der Stadt. Kirnbach ist einer der drei Heimatorte der bekannten Bollenhuttracht. Der barrierefrei ausgebaute Kinzigtalradweg lädt zu Radtouren in die Umgebung ein.

Zu den Öffnungszeiten des Rathauses und der Tourist-Info ist dort ein öffentliches Behinderten-WC zugänglich.

Weitere Behinderten-WC´s gibt es am Flößerpark und im Dorfgemeinschaftshaus in Wolfach-Halbmeil.

### Mehr Infos im Internet



Ausführliche Informationen zur Barrierefreiheit der Gemeinde finden Sie im

Netz unter [www.schwarzwald-barrierefrei-erleben.de](http://www.schwarzwald-barrierefrei-erleben.de)

### Kontakt

Tourist-Info Wolfach  
Hauptstr. 41  
77709 Wolfach

Tel: 0 78 34 / 83 53 53  
Fax: 0 78 34 / 83 53 59  
[www.wolfach.de](http://www.wolfach.de)  
[wolfach@wolfach.de](mailto:wolfach@wolfach.de)

### Übernachten



### Essen und Trinken



### Freizeit



### Kultur



### Einkaufen





© Gemeinde Bad Herrenalb



# Bad Herrenalb

Im Rhythmus der Natur Kultur und Gesundheit genießen

Seit Jahrzehnten mit dem Doppelprädikat „Heilbad“ und „Heilklimatischer Kurort“ ausgezeichnet, lockte es mit seinem heilenden Wasser und der reinen Luft schon vor langer Zeit Gäste zur Sommerfrische aus den Städten.

Die Siebentäler-Therme mit dem angeschlossenen Prießnitz-Spa ist eine der Hauptattraktionen. Die Klosterruine in der Ortsmitte verbreitet besonders in der Dämme-

rung eine tolle Atmosphäre. Wunderbare Wanderungen führen zu Quellen und Wildbächen, mitten hinein in den wildromantischen Schwarzwald. Die Schwarzwaldhochstraße liegt nah und die Erkundung der unmittelbaren Umgebung ist lohnenswert.

Als ob die herrliche Umgebung und die Siebentäler-Therme nicht Anreiz genug wären, um einmal nach Bad Herrenalb zu fahren, wartet der Ort mit

vielen innovativen wie traditionellen Veranstaltungen auf. Zwei öffentliche Behindertoiletten befinden sich im Untergeschoss des Kurhauses.

## Mehr Infos im Internet



Ausführliche Informationen zur Barrierefreiheit der Gemeinde finden Sie im

Netz unter [www.schwarzwald-barrierefrei-erleben.de](http://www.schwarzwald-barrierefrei-erleben.de)

Übernachten				
Essen und Trinken				
Freizeit				
Kultur				
Einkaufen				

## Kontakt

Tourismusbüro Bad Herrenalb  
Rathausplatz 11  
76332 Bad Herrenalb

Tel: 0 70 83 / 50 05 51  
Fax: 0 70 83 / 50 05 24  
[www.badherrenalb.de](http://www.badherrenalb.de)  
[info@badherrenalb.de](mailto:info@badherrenalb.de)



© Gemeinde Bad Rippoldsau-Schapbach

# Bad Rippoldsau-Schapbach

## Eines der schönsten Täler im Schwarzwald

Umgeben von imposanten Schwarzwald-Höhen liegt das Mineral- und Moorbad, es ist das höchstgelegene Heilbad im Schwarzwald. Bad Rippoldsau-Schapbach inmitten der malerischen Landschaft des wildromantischen Wolftales. Hier bietet sich eine faszinierende Mischung aus Leben, Kultur, Wellness, Therapie, Familien-Urlaub, Erholungs- und Erlebnis-Urlaub. Freuen Sie sich auf den Charme attraktiver Landschaften

im abwechslungsreichen Ambiente, staunen Sie beim Erkunden der sehenswerten Umgebung im Schwarzwald.

Nicht nur die Wanderwege, sondern vielmehr die Vielfalt veranlassen dazu, Bad Rippoldsau-Schapbach die Bezeichnung Wanderparadies zu verleihen. Mit einer der längsten zusammenhängenden Nordic Walking Strecke und mit Strecken für Mountainbiker, die sich lieber

abseits von geteerten Straßen bewegen, gilt das Wolftal als Geheimtipp. Eine öffentliche Behindertentoilette befindet sich im Rathaus.

### Mehr Infos im Internet



Ausführliche Informationen zur Barrierefreiheit der Gemeinde finden Sie im Netz unter [www.schwarzwald-barrierefrei-erleben.de](http://www.schwarzwald-barrierefrei-erleben.de)

### Kontakt

Tourist-Info  
Bad Rippoldsau-Schapbach  
Kurhausstraße 2  
77776 Bad Rippoldsau-Schapbach  
Tel: 0 74 40 / 91 39 40  
[www.bad-rippoldsau-schapbach.de](http://www.bad-rippoldsau-schapbach.de)  
[info@bad-rippoldsau-schapbach.de](mailto:info@bad-rippoldsau-schapbach.de)

### Übernachten

### Essen und Trinken



### Freizeit



### Kultur



### Einkaufen





© Gemeinde Bad Teinach-Zavelstein



# Bad Teinach-Zavelstein

Hier können Sie sich schön wohlfühlen

Endlich Urlaub – endlich Zeit, mal wieder etwas für die Schönheit und das eigene Wohlbefinden zu tun. Der Luftkurort Bad Teinach-Zavelstein ist malerisch im Herzen des Teinachtals im Schwarzwald gelegen. Mildes Mittelgebirgsklima, ausgedehnte Wälder und modernste Einrichtungen für Kur, Wellness und Beauty machen aus dem kleinen Städtchen eine Oase der Ruhe und Erholung. Die

Gäste können aus einem umfangreichen Angebot von Anwendungen und Behandlungen wählen. Beim Baden und Aqua-Fitness im Mineral-Thermalwasser, einem Champagner- oder Bierbad oder einer Zavelsteiner Krokuswiesenheupackung entspannen Körper und Seele. Das Angenehme mit dem medizinisch Nützlichem verbinden, genießen und gesund bleiben – diese einmalige Kombination ist hier möglich. Auch

das Radfahren im Schwarzwald ist Dank der Ausleihmöglichkeit von E-Bikes kein Problem mehr.

## Mehr Infos im Internet



Ausführliche Informationen zur Barrierefreiheit der Gemeinde finden Sie im

Netz unter [www.schwarzwald-barrierefrei-erleben.de](http://www.schwarzwald-barrierefrei-erleben.de)

Übernachten						
Essen und Trinken						
Freizeit						
Kultur						
Einkaufen						

## Kontakt

Teinachtal-Touristik  
Rathausstraße 5  
75385 Bad Teinach-Zavelstein

Tel: 0 70 53 / 920 50 40  
Fax: 0 70 53 / 920 50 44  
[www.bad-teinach-zavelstein.de](http://www.bad-teinach-zavelstein.de)  
[teinachtal@t-online.de](mailto:teinachtal@t-online.de)



# Bad Wildbad

## Kurstadtflair und ländliche Idylle

Bad Wildbad verkörpert mit seinen Ortsteilen zu jeder Jahreszeit Schwarzwaldlerlebnis pur. Hier finden Sie alles, was zu einem abwechslungsreichen Aufenthalt gehört: Heilkräftige Thermalquellen in attraktiven Bädern, vielfältige Heilmethoden und Gesundheitsangebote, eine breite Palette rund um Gesundheit, Wellness und Beauty, Kulturereignisse, liebevoll gepflegte Kuranlagen, eine Fußgängerzone zum

Einkaufen und Flanieren. Der Sommerberg bietet mit einem milden Reizklima einen willkommenen Kontrast zum Schonklima im Tal, dazu Rad- und Wanderspaß für die ganze Familie; mit so attraktiven Zielen wie die Hochmoore am Wildsee oder Hohlohsee.

Mehrere Behindertenparkplätze und öffentliche Behindertentoiletten verteilen sich über das gesamte Stadtgebiet. Die durchgängige Stufenlo-

sigkeit der Wege im Stadtkern ermöglicht zudem allen Besuchern einen tollen Aufenthalt.

### Mehr Infos im Internet



Ausführliche Informationen zur Barrierefreiheit der Gemeinde finden Sie im Netz unter [www.schwarzwald-barrierefrei-erleben.de](http://www.schwarzwald-barrierefrei-erleben.de)

### Kontakt

Touristik Bad Wildbad GmbH  
König-Karl-Straße 5  
75323 Bad Wildbad

Tel: 0 70 81 / 10 28 0  
Fax: 0 70 81 / 10 29 0  
[www.bad-wildbad.de](http://www.bad-wildbad.de)  
[touristik@bad-wildbad.de](mailto:touristik@bad-wildbad.de)

### Übernachten



### Essen und Trinken



### Freizeit



### Kultur



### Einkaufen





© Gemeinde Baiersbronn



# Baiersbronn

## Urlaubsparadies mit vielen Überraschungen und Geheimnissen

Inmitten einer prächtigen Landschaft aus Hügeln, Wäldern und Seen finden Sie alles, was das sehnsüchtige Urlauberherz und der erholungsbedürftige Mensch begehren. Wandern und Wellness, Sport und Spaziergänge, Kultur und Kinderferien, Geschichtshighlights und Gaumenfreuden – und das alles im Sommer wie im Winter. Die walddreichste Gemeinde Baden-Württembergs ist längst mehr als nur

ein Eldorado für Wanderfreunde. Unzählige Angebote ermöglichen jedem eine individuelle Feriengestaltung.

Eingebettet in eine abwechslungsreiche Landschaft mit Seen und Bergen bietet der Kneipp- und Luftkurort Baiersbronn alles, was sich ein Urlauber für ausgefüllte Ferien wünschen kann. Erholungssuchende können bei ausgedehnten Wanderungen im Naturschutzgebiet den Alltag

hinter sich lassen. Mehrere Behindertenparkplätze und zwei öffentliche Behindertentoiletten verteilen sich über das gesamte Stadtgebiet.

### Mehr Infos im Internet



Ausführliche Informationen zur Barrierefreiheit der Gemeinde finden Sie im

Netz unter [www.schwarzwald-barrierefrei-erleben.de](http://www.schwarzwald-barrierefrei-erleben.de)

### Übernachten



### Essen und Trinken



### Freizeit



### Kultur



### Einkaufen



### Kontakt

Baiersbronn Touristik  
Rosenplatz 3  
72270 Baiersbronn

Tel: 0 74 42 / 84 14 0  
Fax: 0 74 42 / 84 14 48  
[www.baiersbronn.de](http://www.baiersbronn.de)  
[info@baiersbronn.de](mailto:info@baiersbronn.de)



© Gemeinde Dobel

# Dobel

## Die "Sonneninsel" mitten im Herzen endloser Wälder

Mitten im Herzen der fast endlosen Wälder des nördlichen Schwarzwalds liegt der kleine Gipfelort Dobel. Das große Wegenetz lässt sich zu Fuß oder per Fahrrad entdecken. Nicht umsonst ist in Dobel der erste Etappenpunkt des berühmten Westweges von Pforzheim nach Basel. Hier genießt man herrliche Aussichten und malerische Sonnenuntergänge im Sommer, oder erkundet die Natur im Winter zu Fuß oder mit den Langlauf-

skiern. Manch einer zieht gar den Herbst vor, wenn Dobel im goldenen Sonnenlicht glänzt und die Täler im Nebelmeer versunken sind. Bewegt man sich in der reinen Heilklima-Luft über lichte Hochflächen und durch dunkle Tannenwälder, entdeckt man dabei sagemumwobene Seen und Plätze. Heiles Klima in heiler Natur wirkt wie Balsam für Körper und Geist und so bietet Dobel Kur- und Urlaubsgästen Gesundheitsspaß und

Erholung pur lädt zudem ein, den Schwarzwald in seiner Ursprünglichkeit zu erleben und zu genießen. Am Kurhaus befindet sich ein öffentlicher Behindertenparkplatz.

### Mehr Infos im Internet



Ausführliche Informationen zur Barrierefreiheit der Gemeinde finden Sie im

Netz unter [www.schwarzwald-barrierefrei-erleben.de](http://www.schwarzwald-barrierefrei-erleben.de)

### Kontakt

Kurverwaltung Dobel  
Neue Herrenalber Straße 11  
75335 Dobel

Tel: 0 70 83 / 7 45 13  
Fax: 0 70 83 / 7 45 35  
[www.dobel.de](http://www.dobel.de)  
[kontakt@dobel.info](mailto:kontakt@dobel.info)

Übernachten

Essen und Trinken


Freizeit



Kultur



Einkaufen



© Gemeinde Gernsbach

# Gernsbach

## Die Perle des Murgtals

Der Luftkurort Gernsbach, herrlich im Murgtal gelegen, bietet ideale Voraussetzungen für einen erholsamen Urlaub. Erlebnis pur erwartet Sie in der alten Amtsstadt an der Murg. Die „Perle des Murgtals“, wie Gernsbach auch genannt wird, blickt auf eine bewegte Vergangenheit zurück. Eindrucksvolle Baudenkmäler in der historischen Altstadt zeugen vom Reichtum vergangener Tage. Malerische Fachwerkhäuser, Brunnen und die

alte Stadtbefestigung laden zum Bummel durch die winkligen Gassen ein. Vom Alten Rathaus, dem wohl bekanntesten und schönsten Gebäude des Murgtals, geht es hinüber zum Marktplatz, der mit seinen Bistros und Cafés zum Verweilen einlädt.

Erleben Sie die Sehenswürdigkeiten der Papiermacherstadt auf einem der vielen Wanderwege oder mit dem Rad auf gut ausgebauten Fahrradwegen.

Mehrere Behindertenparkplätze und eine öffentliche Behindertentoilette (Färbertorstraße) sind in Gernsbach zu finden.

### Mehr Infos im Internet



Ausführliche Informationen zur Barrierefreiheit der Gemeinde finden Sie im

Netz unter [www.schwarzwald-barrierefrei-erleben.de](http://www.schwarzwald-barrierefrei-erleben.de)

### Übernachten

### Essen und Trinken

### Freizeit



### Kultur



### Einkaufen



### Kontakt

Tourist-Info Gernsbach  
Igelbachstr. 11  
76593 Gernsbach

Tel: 0 72 24 / 6 44 44

Fax: 0 72 24 / 6 44 64

[www.gernsbach.de](http://www.gernsbach.de)

[touristinfo@gernsbach.de](mailto:touristinfo@gernsbach.de)



© Gemeinde Neubulach

# Neubulach

## Ferienglück mit Deutschlands erstem staatlich anerkanntem Heilstollen-Kurbetrieb

In der idyllisch gelegenen Ferienregion Teinachtal inmitten reizvoller Taleinschnitte, abwechselnd mit sonnigen Hochflächen und ausgedehnten Waldgebieten, kann man die Seele baumeln lassen und Kraft tanken - bei langen Spaziergängen, Wanderungen und Radausflügen, beim Bummeln durch das mittelalterliche Bergwerkstädtchen und seine Teilorte, beim Kuren und Relaxen. Eine Entdeckungstour bietet der Berg-

bau in Neubulach. Die Stollen sind für Besucher geöffnet und zeigen eindrucksvolle Bilder. In Museen und Ausstellungen begegnet man so manch Gelerntem oder entdeckt Neues und Wissenswertes zur Geschichte Neubulachs.

Jung und Alt, Singles und Familien können hier unvergessliche Ferien, gemütlich oder aktiv, erleben. Im Ortskern sind die meisten Bürgersteige abgeflacht und am

Rathaus befindet sich zudem ein öffentlicher Behindertenparkplatz.

### Mehr Infos im Internet



Ausführliche Informationen zur Barrierefreiheit der Gemeinde finden Sie im

Netz unter [www.schwarzwald-barrierefrei-erleben.de](http://www.schwarzwald-barrierefrei-erleben.de)

### Kontakt

Tourist-Information Neubulach  
Marktplatz 3  
75387 Neubulach

Tel: 0 70 53 / 96 95 0  
Fax: 0 70 53 / 64 16  
[www.neubulach.de](http://www.neubulach.de)  
[info@neubulach.de](mailto:info@neubulach.de)

### Übernachten

### Essen und Trinken

### Freizeit



### Kultur



### Einkaufen



© Gemeinde Schömburg



# Schömburg

## Die Glücksgemeinde in der Natur noch sein darf

Landschaftlich äußerst reizvoll gelegen ist der heilklimatische Kurort der Premium Class, der seinen Gästen ein Plus an Erholung bietet. Der Kurpark mit dem alten Baumbestand und das daran anschließende Kurhaus mit den einmaligen Finsterlin-Fresken sind idealer Mittelpunkt für besondere Momente wie das jährliche Lichterfest, Theater- und Konzertabende sowie Tanzveranstaltungen. Die Wasserorgel mit den Wasser- und Farben-

spielen, eine Runde Minigolf unter schattigen Bäumen oder Entspannung in der Sauna Relaxa erfreuen den Gast. Die Gastronomie erwähnt mit regionalen und internationalen Spezialitäten. Über 360 km ausgeschilderte Wander- und Spazierwege verlaufen durch wunderschöne Wälder, Hochmoore und über sonnige Wiesen.

Mehrere Behindertenparkplätze verteilen sich über das

gesamte Stadtgebiet. Öffentliche Behindertentoiletten befinden sich im Kurhaus und im Rathaus.

### Mehr Infos im Internet



Ausführliche Informationen zur Barrierefreiheit der Gemeinde finden Sie im

Netz unter [www.schwarzwald-barrierefrei-erleben.de](http://www.schwarzwald-barrierefrei-erleben.de)

### Übernachten



### Essen und Trinken



### Freizeit



### Kultur



### Einkaufen



### Kontakt

Touristik und Kur Schömburg  
Lindenstraße 7  
75328 Schömburg

Tel: 0 70 84 / 14 44 4

Fax: 0 70 84 / 14 44 5

[www.schoemberg.de](http://www.schoemberg.de)

[touristik@schoemberg.de](mailto:touristik@schoemberg.de)



# Waldachtal

## Sanfter Naturgenuss im Gesundheitstal

Zwischen sanften Bergen und grünen Hügeln, sauberen Bächen und tiefen Tannenwäldern findet man alles, was fit, gesund und fröhlich macht. Und heilkräftiges Klima ist mit dem staatlichen Gütesiegel „Luftkurort“ garantiert.

Wenn Sie mögen, können Sie hier sehr gut „entschleunigen“, also: der Hetze des Alltags entkommen. Hier können Sie gut entspannen und neue Kraft tanken. Wie eine weite

„luftige“ Siedlung streuen sich die Teile des Ortes. Sie bilden das Herzstück des Waldachtals; eine Ferienlandschaft lieblich und anmutig. Reine würzige Schwarzwaldluft in guter Höhenlage, welche ein gesundheitsförderndes und reizmildes Klima ausmacht. Wälder und Wiesen wechseln sich ab. Das Gelände ist hügelig, mutet wie eine weite Hochfläche an und weist kaum steile Stellen auf. Am zentralen Busbahn-

hof befinden sich öffentliche Behindertenparkplätze sowie eine Behindertentoilette mit Euro-Schließsystem.

### Mehr Infos im Internet



Ausführliche Informationen zur Barrierefreiheit der Gemeinde finden Sie im

Netz unter [www.schwarzwald-barrierefrei-erleben.de](http://www.schwarzwald-barrierefrei-erleben.de)

### Kontakt

Gäste-Information Waldachtal  
Hauptstraße 18  
72178 Waldachtal

Tel: 0 74 43 / 96 34 40  
Fax: 0 74 43 / 30 16 2  
[www.waldachtal.de](http://www.waldachtal.de)  
[info@waldachtal.de](mailto:info@waldachtal.de)

### Übernachten

### Essen und Trinken



### Freizeit



### Kultur



### Einkaufen



## SCHWARZWALD BARRIEREFREI ERLEBEN

### Herausgeber:

LEADER-Aktionsgruppe Nordschwarzwald  
Landratsamt Calw, Vogteistraße 42-46, 75365 Calw  
[www.leader-nordschwarzwald.de](http://www.leader-nordschwarzwald.de)

LEADER-Aktionsgruppe Mittlerer Schwarzwald  
Hauptstraße 5, 77761 Schiltach  
[www.leader-mittlerer-schwarzwald.de](http://www.leader-mittlerer-schwarzwald.de)

### Redaktion:

Dajana Grzesik, LEADER-Aktionsgruppe Nordschwarzwald, Calw  
Mark Prielipp, LEADER-Aktionsgruppe Mittlerer Schwarzwald, Schiltach  
Guido Frank, Tobias Wiesen, Nationale Koordinationsstelle  
Tourismus für Alle e.V. (NatKo), Düsseldorf

### Projektpartner:

Das Projekt wurde in Kooperation mit der Schwarzwald Tourismus GmbH und der  
Tourismus Marketing GmbH Baden Württemberg (TMBW) durchgeführt.

Erschienen: Januar 2011

© alle Rechte liegen bei den Herausgebern

Dieses Projekt wurde gefördert durch die LEADER-Aktionsgruppen Nordschwarzwald und  
Mittlerer Schwarzwald mit Mitteln der Europäischen Union und des  
Landes Baden-Württemberg,  
Europäischer Landwirtschaftsfonds für die Entwicklung der ländlichen Räume (ELER):  
Hier investiert Europa in die ländlichen Gebiete.